

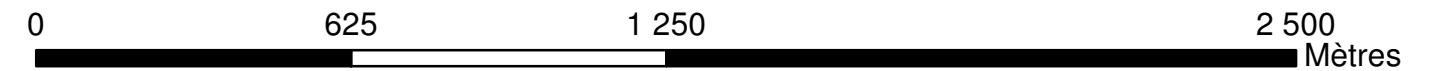
# AGENCE DES ALPES DE HAUTE PROVENCE

## FORET COMMUNALE DE MALLEFOUGASSE AUGES

78,38 ha

2018 - 2037





Echelle : 1:15 000


 0 625 1 250 2 500 Mètres

### CARTE DES STATUTS DE PROTECTIONS ET EQUIPEMENTS



#### LEGENDE

##### Limite



-  Périmètre
-  Parcellaire
-  Numéro de parcelle
-  Limite et numéro d'UA

##### projet de piste DFCI



##### hydrants

-  Poteau hors normes
-  Point d'eau naturel hors normes




##### Monument historique

-  Eglise paroissiale Saint-Jean-Baptiste
-  Périmètre de visibilité




##### Site DRAC ponctuel

-  Castrum de Consonoves
-  Consonoves

##### Desserte

-  Accès grumier
-  Accès VL
-  Traîne à tracteur

##### PDIPR

-  Chemin du Bas Col
-  Les crêtes de Lure
-  Autres sentiers

##### Places de retournement



##### Aires de croisement



##### pastoralisme



##### Concessions

